



Vyřizuje: Dundáček Petr

E-mail: petr.dundacek@t-mobile.cz

MÜRABELL s.r.o.
Ing. Milan Müller
Hořejší č.p. 116
26703 Hudlice

Naše značka: **E55423/22**

V Praze dne: **2.11.2022**

Vyjádření a stanovení podmínek pro udělení souhlasu s umístěním stavby v ochranném pásmu sítě technické infrastruktury (TI) společnosti T-Mobile Czech Republic a.s.

Vydané podle § 101 ZÁKONA Č. 127/2005 Sb., o elektronických komunikacích a o změně některých souvisejících zákonů (zákon o elektronických komunikacích – dále jen ZEK), ve znění pozdějších předpisů a §161 zákona č. 183/2006 Sb., o územním plánování a stavebním řádu (stavební zákon) či dle dalších příslušných právních předpisů

Věc: OPŠ 07/21 - Luční potok v Horní a Dolní Poustevně - zabezpečovací práce

Stupeň: Stavební řízení

Na základě předložených projektových podkladů dáváme **souhlasné stanovisko k vydání Územního souhlasu / rozhodnutí (Stavebního povolení) a následně souhlas s realizací stavby.**

Dle předložených dokladů nedojde ke kolizi s technickou infrastrukturou společnosti **T-Mobile Czech Republic a.s.**

Toto stanovisko má platnost 1 rok a nelze prodloužit. Po uplynutí platnosti zadejte žádost o nové stanovisko na:
<https://ochranasiti.t-mobile.cz/vyjadreni/>

T-Mobile
T-Mobile Czech Republic a.s.
Tomášova 2144/1
148 00 Praha 4
IČ 649 49 681, DIČ CZ64949681

.....
Ochrana sítí
Technologický úsek

V další komunikaci nebo požadavku doplňujících dotazů, uvádějte do „Předmětu“ e-mailu vždy číslo jednací.



Příloha č. 1

Rekapitulace žádosti o vyjádření k existenci sítě elektronických komunikací

Číslo žádosti: **E55423/22**
Název stavby /akce: **OPŠ 07/21 - Luční potok v Horní a Dolní Poustevně - zabezpečovací práce**
Datum podání žádosti: **2.11.2022**
Důvod žádosti: **Stavební řízení**
Popis jiného důvodu žádosti:
Poznámka:

Žadatel

Firma / organizace: **MÜRABELL s.r.o.**
IČ: **28387767**
DIČ:
Kontaktní osoba: **Ing.Milan Müller**
Adresa: **Hořejší č.p.116**
Město / obec: **Hudlice**
PSČ: **26703**
Stát:
E-mail: **mmuller@hydroka.cz**
Telefonní číslo: **608024636**

Stavebník

Firma / organizace: **Povodí Ohře, státní podnik**
Kontaktní osoba: **Ing.Linda Jelínková**
Adresa: **Bezručova č.p.4219**
Město / obec: **Chomutov**
PSČ: **43003**
Stát:
E-mail: **ljelinkova@poh.cz**
Telefonní číslo: **724024354**

Stavba

Výška nad terénem (metry): **0 m**
Projektant: **Mürabell s.r.o., Ing.Milan Müller**
Druh stavby: **Ostatní**
Hodnota projektu: **7 mil. Kč**
Měsíc zahájení stavby: **03/2023**
Měsíc ukončení stavby: **12/2023**

Odeslání stanoviska

E-mail: **mmuller@hydroka.cz**











Příloha č. 2

Situační plánek


Zájmová oblast (zájmové oblasti) zadaná žadatelem



Legenda:

	Optické trasy TMCZ 1		Optické trasy sítě PASNET		Elektro trasy NN		Základnové stanice
	Optická technologie TMCZ 1		Optická technologie sítě PASNET		Elektro technologie NN		Základnové stanice s elektropřípojkou
	Mikrovlnné (MW) spoje						Body sítě

Druhy sítí:

	Geodeticky zaměřené		Přibližný průběh		Plánovaný průběh		Nadzemní vedení
--	---------------------	---	------------------	---	------------------	---	-----------------

Geometrie zájmové oblasti (zájmových oblastí) žádosti ve formátu WKT a souřadnicovém systému S-JTSK. Zkopírováním textu lze geometrii zobrazit v jakémkoli softwaru podporujícím formát WKT.

POLYGON((-738612.849197649 -943565.594087837,-738583.308310684 -943571.987183051,-738575.779483075 -943534.339328419,-738557.284043529 -943494.426212685,-738591.175618968 -943464.664278991,-738584.744655667 -943418.517987762,-738548.090926609 -943390.241204346,-738561.979229373 -943380.718383316,-738604.188305235 -943405.185826761,-738615.679160773 -943465.801923217,-738586.991516621 -943500.150147832,-738612.849197649 -943565.594087837))